












LEGENDA:

-  1 - Projektowana bieżnia 4-torowa wraz ze skocznią do skoku w dal, trójskoku
-  2 - Projektowane boisko piłkarskie 105x68m
-  3 - Projektowane wiaty dla zawodników
-  4 - Projektowane zaplecze socjalne
-  5 - Projektowane placochwyty
-  6 - Projektowana tablica wyników
-  7 - Istniejący budynek socjalny do remontu
-  8 - Istniejący kontener gospodarczy do rozbiórki
-  9 - Istniejące trybuny

Niniejsza mapa jest kopią mapy zasadniczej w postaci wektorowej, zarejestrowanej pod numerem licencji: GK.II.6642.101.2023_1002_CL1 z dnia 17.01.2023r

NAZWA ZADANIA: "Przebudowa boiska sportowego w miejscowości Ostrowy"		DYREKCJA INWESTYCJI W KUTNIE Sp. z o.o. 99-300 Kutno, ul. Wojska Polskiego 10a tel./fax: (24) 355 23 55 email: biuro@dkimnaji.pl www.dkimnaji.pl	
NAZWA RESPONDENTA: GMINA NOWE OSTROWY Nowe Ostrowy 80 99-350 Ostrowy		DATA: styczeń 2023	
NAZWA RESPONDENTA: Mapa poglądowa		SKALA: 1:500	
AUTOR I NADZWIĘZUJĄCY: inż. Łukasz Tomalek		NR RESPONDENTA: 1	